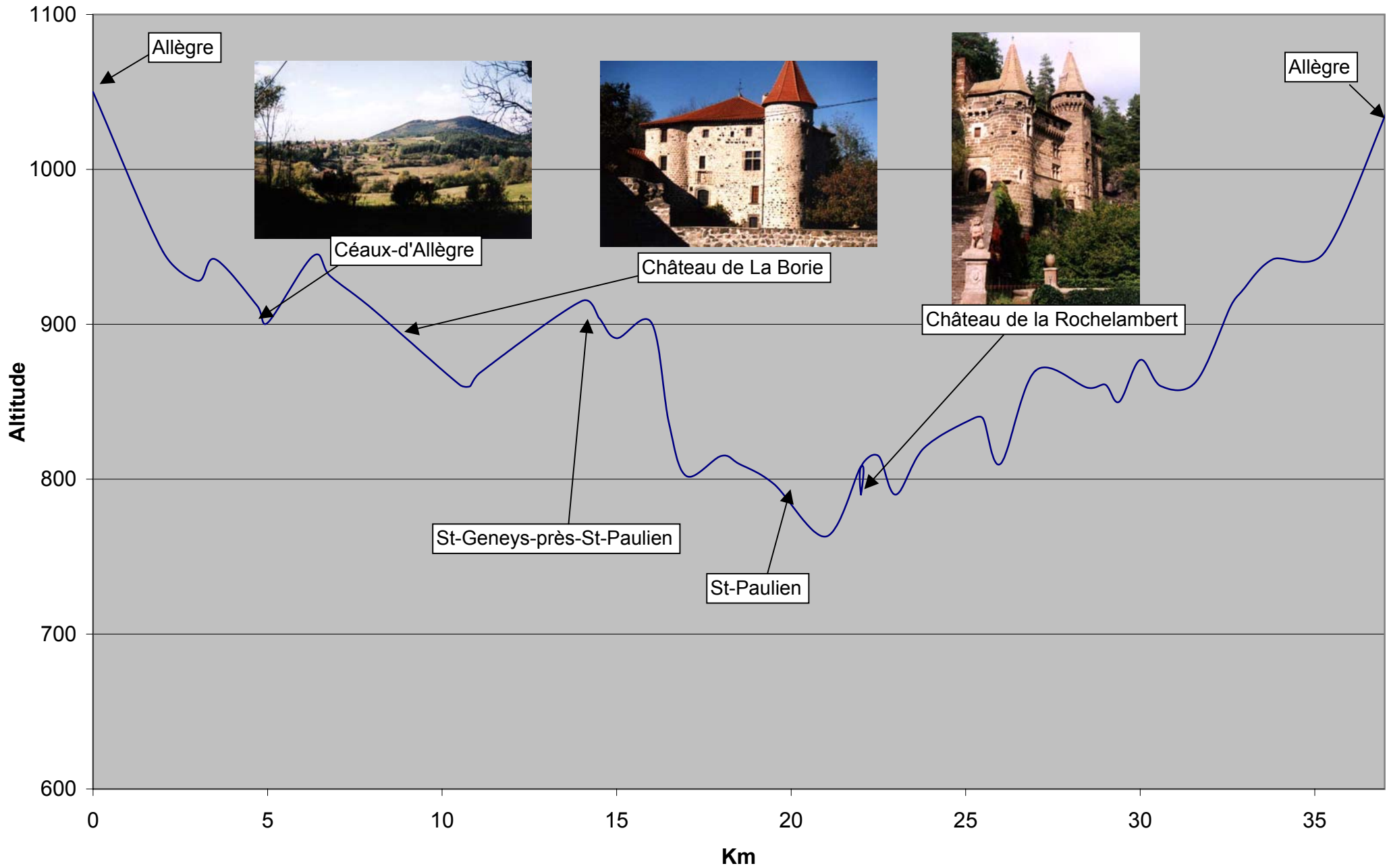


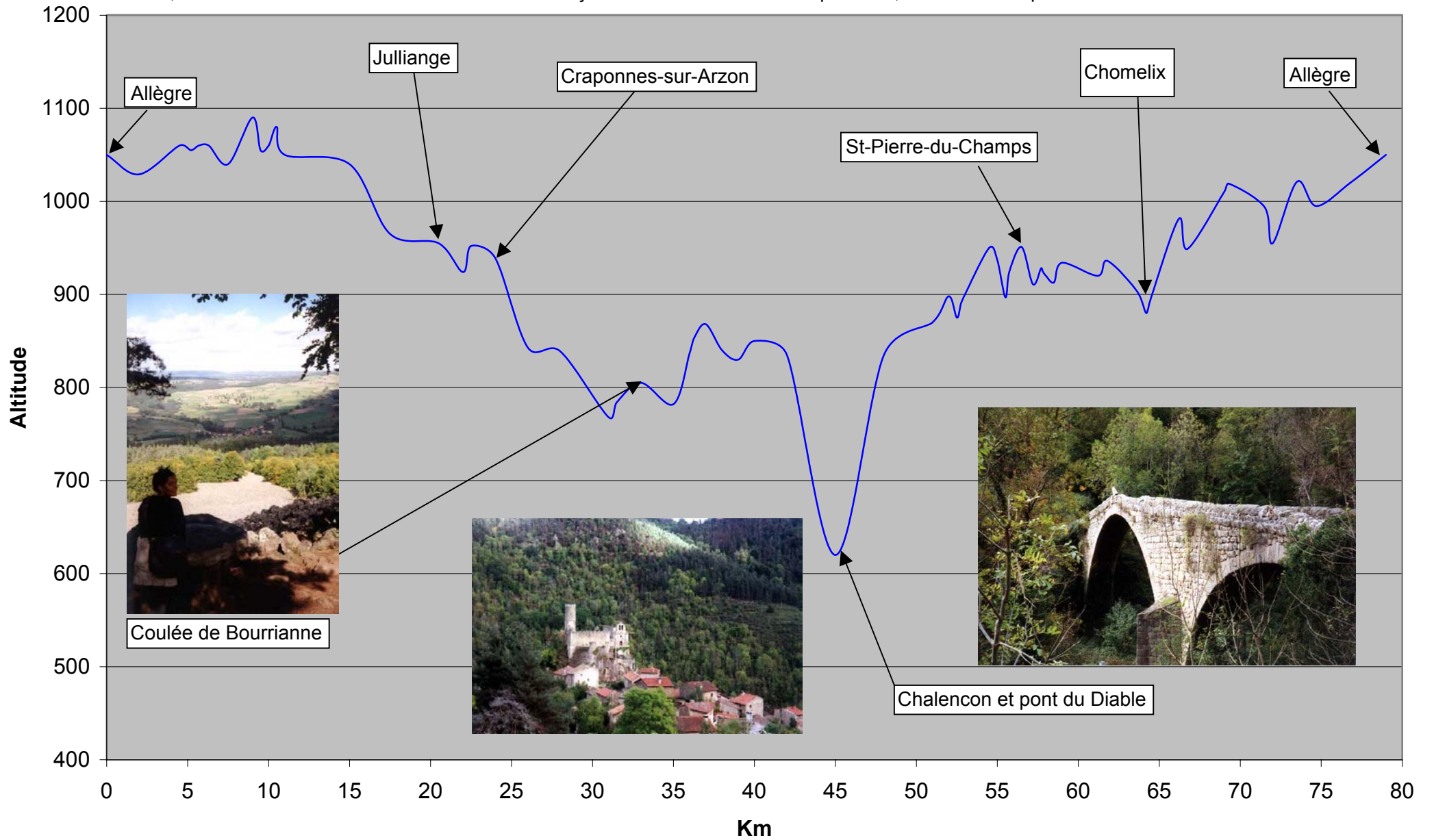
# Sur les traces de Jean de la Roche

37 km, 588 m de dénivelé. Difficulté moyenne. Parcours idéal pour découvrir les environs d'Allègre et la plaine du Velay.



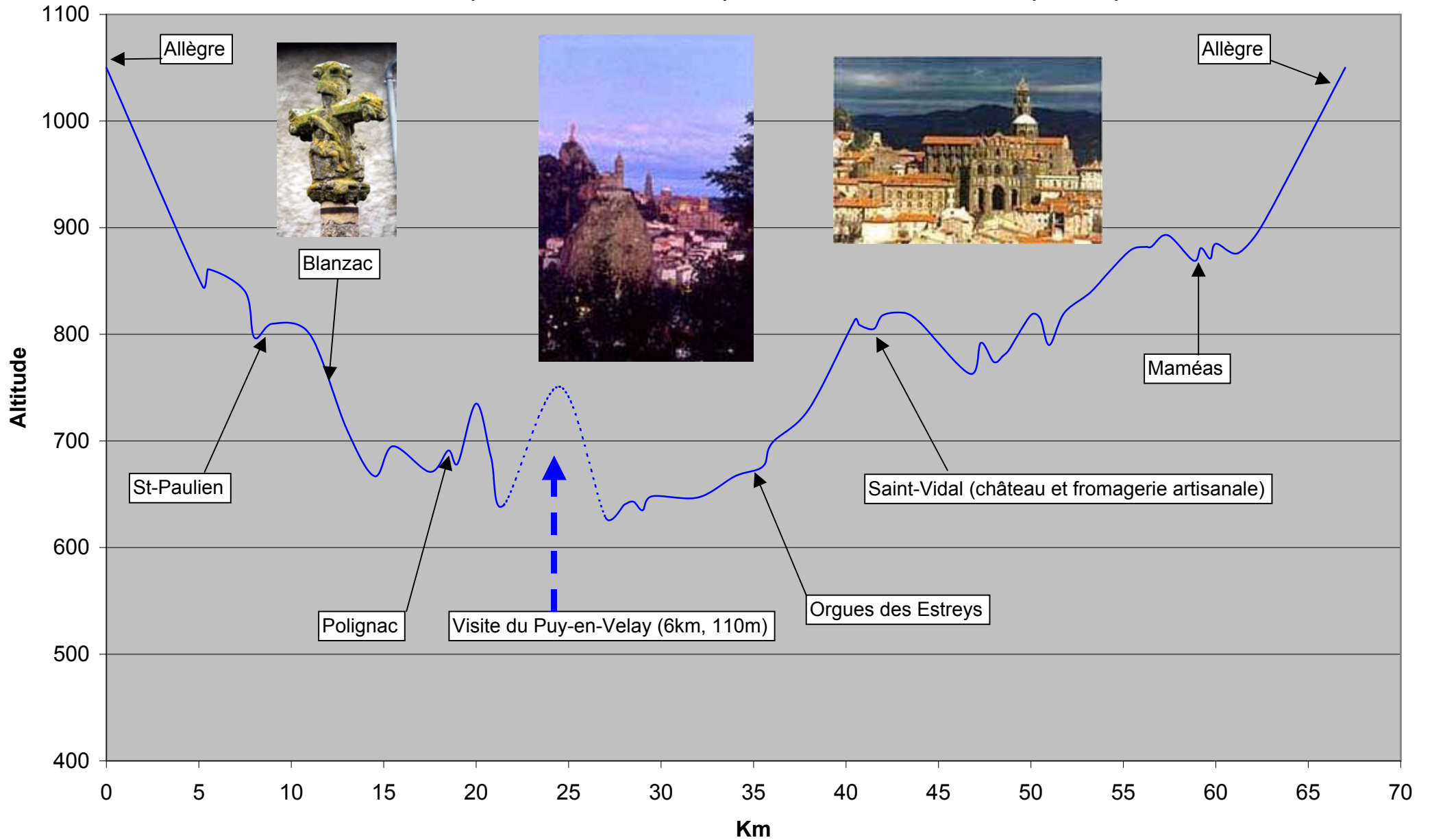
# Pont du Diable, château de Chalencon

79 km, 1000 m de dénivellé. Assez difficile. Pente moyenne 3 % sur 33 km. Beau parcours, visite de sites préservés.



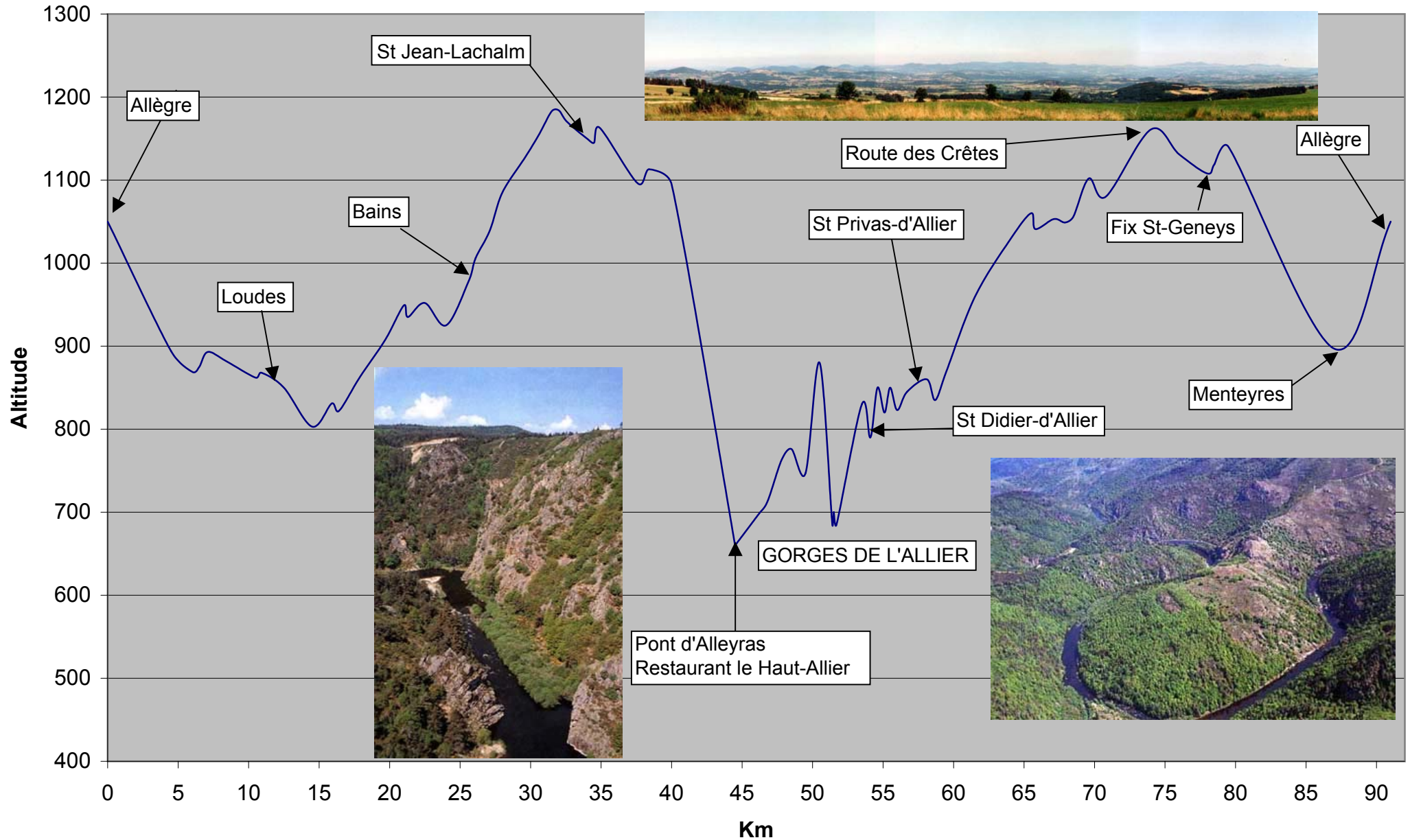
# Le Puy-en-Velay

61 km, 720 m de dénivellé hors visite. Moyennement difficile. Pente moyenne 2,3 % sur 32 km. Visite du Puy-en-Velay.



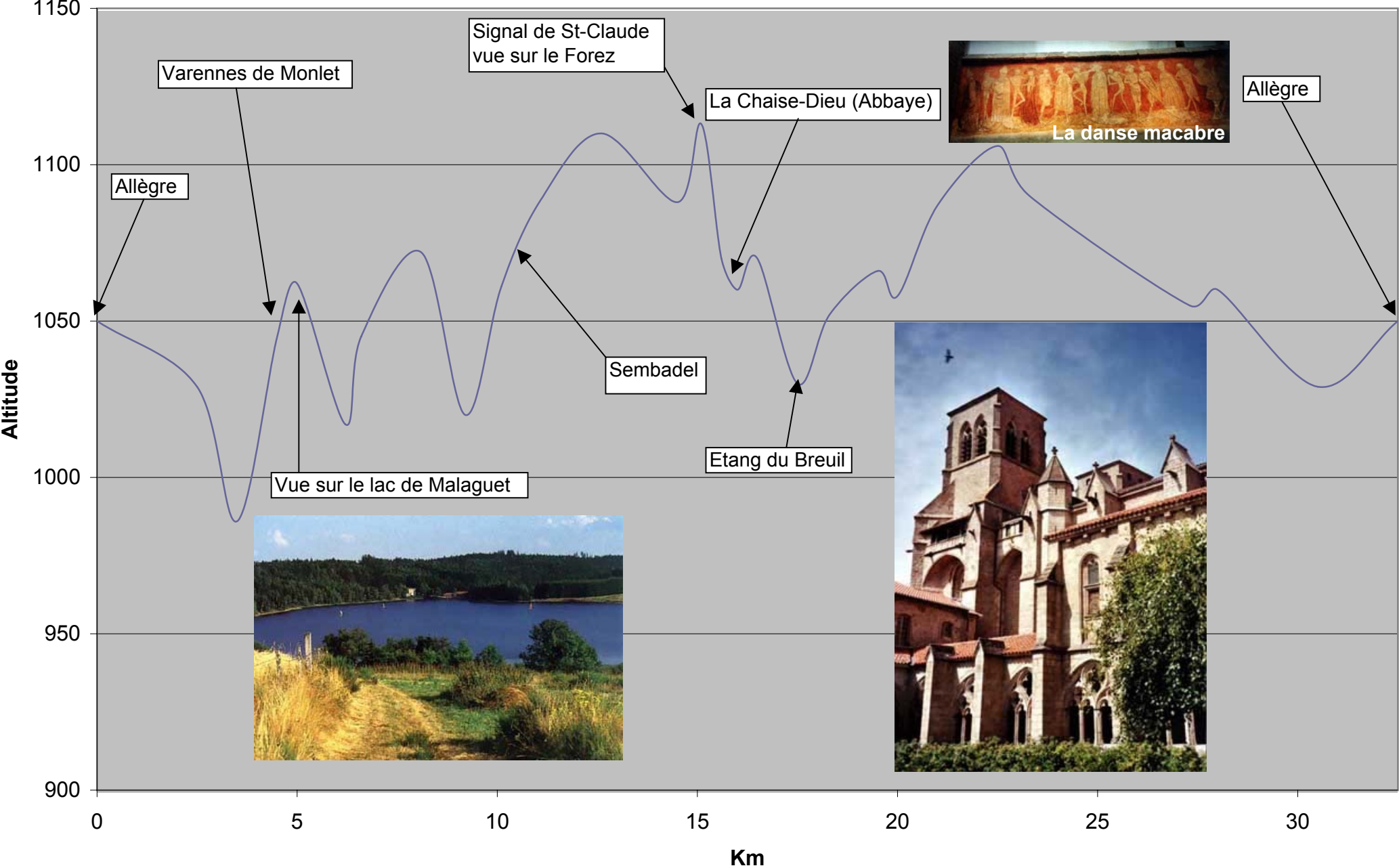
# Se lécher les babines dans les gorges de l'Allier

91 km, 1529 m de dénivelé. Difficile. Pente moyenne 3,3 % sur 47 km. Très beau parcours, possibilité d'un ravitaillement gastronomique.



# La Casa Dei

32,5 km, 366 m de dénivelée. Assez facile. Parcours accessible à tous. Visite de l'ancienne abbaye de la Chaise-Dieu



# Jusqu'au sommet du Mézenc (1753 m)

125 km, 1689 m de dénivellée plus une heure de marche. Difficile. Pente moyenne : 2,8 % sur 60,5 km. Vue exceptionnelle par temps clair.

